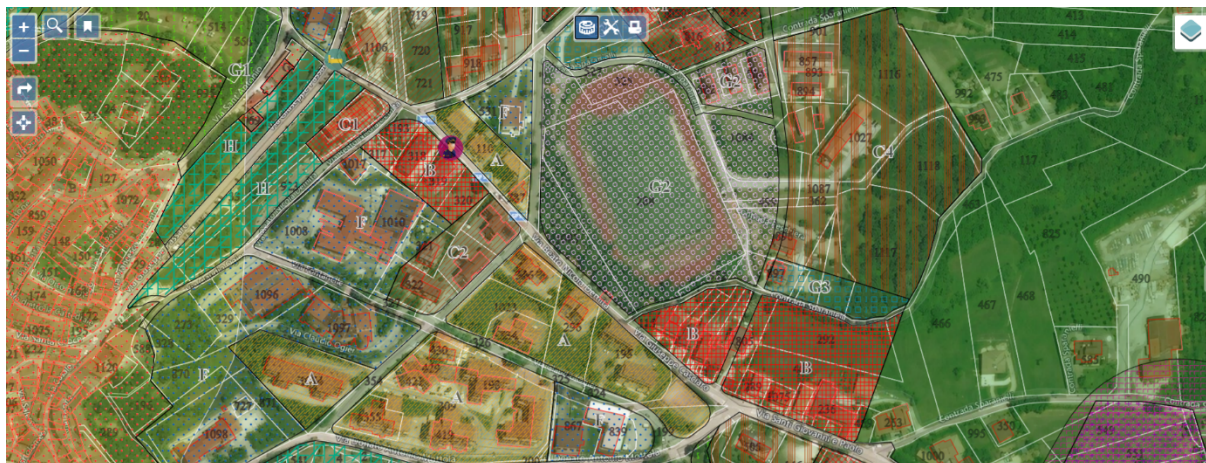











Guida per le funzioni del Portale Cartografico

1. FUNZIONI SCHERMATA PRINCIPALE



-  Gestione zoom
-  Ricerca per indirizzo
-  Posizionamento GPS
-  Ricerca avanzata
-  Geobookmark
-  Misure
-  Strumenti
-  Stampa
-  Layers

2. MISURE

-  Selezione
-  Elimina oggetti selezionati
-  Copia oggetti selezionati
-  Disegna Punto
-  Disegna Linea
-  Disegna Poligono
-  Disegna area da sottrarre al poligono
-  Disegna figura
-  Sposta

3. STRUMENTI










GenegisGIS GI Srl
Cap. Soc. € 675.000 i.v.
REA 972838 - Registro Imprese di Milano.
C.F. e P. IVA 03810600159
info@genegis.net - www.genegis.net

Registered Office
Viale L. Scarampo, 47 - 20148 Milano
Tel. +39 02 33 00 09 04 - Fax +39 02 39 25 61 85



Bologna Branch
Via di Saliceto, 81 - 40128 Bologna
Tel. +39 051 19 98 40 95 - Fax +39 051 42 10 419

Turin Branch
Lungo Dora Colletta, 67 - 10153 Torino
Tel. +39 011 45 48 472 - Fax +39 011 45 48 472

Napoli Branch
Centro direzionale - V. Porzio, 4 - 80143 Napoli
Tel. +39 081 19 13 31 20/31 21

-  Mappe rischio
-  Link
-  Mappe affiancate
-  Download
-  Zoom estensioni
-  Rotazione
-  Schermo intero
- Idrogeologico
- Sismico
- Boschivo
- Industriale
- Google map
- Google Earth
- WebGIS
- Verticale
- Orizzontale

4. STAMPA

-  Orizzontale
 - A3
 - A4
 - A5
-  Vericale
 - A3
 - A4
 - A5

5. LAYERS

